

Projekt

UCHWAŁA
RADY MIASTA ŁĘDZINY

z dnia 2020 r.

w sprawie wyznaczenia aglomeracji Łędziny

Na podstawie art. 87 ust. 1 i ust. 4, w związku z art. 565 ust. 2 ustawy z dnia 20 lipca 2017 r. Prawo Wodne (tj. Dz. U. z 2020 r. poz. 310 z późn. zm.) oraz art. 18 ust. 2 pkt 15 ustawy z dnia 8 marca 1990 r. o samorządzie gminnym (tj. Dz. U. z 2020 r., poz. 713 z późn. zm.), po uzgodnieniu z Państwowym Gospodarstwem Wodnym Wody Polskie Dyrektorem Zarządu Zlewni w Katowicach, Rada Miasta Łędziny uchwala, co następuje:

§ 1. Wyznacza aglomerację Łędziny o równoważnej liczbie mieszkańców (RLM) 19400 z dwoma oczyszczalniami ścieków "Hołodunów" i "Ziemowit".

§ 2. 1. Opis aglomeracji Łędziny stanowi załącznik nr 1 do uchwały.

2. Obszar i granice aglomeracji Łędziny oznaczone są na mapie w skali 1:10000, stanowiącej załącznik nr 2 do niniejszej uchwały.

§ 3. Wykonanie uchwały powierza się Burmistrzowi Miasta Łędziny.

§ 4. Uchwała wchodzi w życie po upływie 14 dni od dnia ogłoszenia w Dzienniku Urzędowym Województwa Śląskiego.¹⁾

BURMISTRZ

Krystyna Wróbel
mgr Krystyna Wróbel

¹⁾ Niniejsza uchwała była poprzedzona uchwałą nr V/7/14/2015 Sejmiku Województwa Śląskiego z dnia 13 kwietnia 2015 r. w sprawie wyznaczenia Aglomeracji Łędziny (Dz. U. Woj. Śl. z 2015 r., poz. 2348), która traci moc z dniem wejścia w życie niniejszej uchwały zgodnie z art. 87 ust. 1 i ust. 4 ustawy z dnia 20 lipca 2017 r. Prawo Wodne (tj. Dz. U. z 2020 r. poz. 310 z późn. zm.).

Załącznik Nr 1 do uchwały Nr

Rady Miasta Łęczyny

z dnia 2020 r.

**AGLOMERACJA ŁĘDZINY
POWIAT BIERUŃSKO - ŁĘDZIŃSKI
WOJEWÓDZTWO ŚLĄSKIE**

I. Część opisowa

1. Nazwa aglomeracji

ŁĘDZINY

Aglomeracja Łęczyny została wyznaczona Uchwałą Nr V/7/14/2015 Sejmiku Województwa Śląskiego z dnia 13 kwietnia 2015 roku. Wielkość aglomeracji zgodnie z uchwałą wynosi 19 361 RLM wraz z dwoma oczyszczalniami ścieków zlokalizowanymi w Łęczynach przy ulicy Oficerskiej 16 oraz przy ulicy Hołodunowskiej 75.

Zasięg terytorialny aglomeracji nie ulega zmianie.

2. Wnioskodawca (gmina wiodąca w aglomeracji)

Gmina: Łęczyny	Powiat: bieruńsko-łędziński
Miejscowość: Łęczyny	ulica: Łędzińska 55
Województwo: śląskie	
Telefon: (32) 216 65 11	Fax: (32) 216 65 08
e-mail do kontaktu bieżącego: um@ledziny.pl	

Dane rejestrowe

NIP	646- 10-30 - 597	REGON	P-276258256
-----	------------------	-------	-------------

Aglomerację, opracowano zgodnie z uwzględnieniem przepisów ustawy z dnia 20 lipca 2017 r. – Prawo wodne (tj. Dz.U. z 2020 r. poz. 310 z późn. zm.) oraz rozporządzenia Ministra Gospodarki Morskiej i Żeglugi Śródlądowej z dnia 27 lipca 2018 r. w sprawie sposobu wyznaczania obszarów i granic aglomeracji (Dz.U. z 2018 r. poz. 1586).

Podstawę wyznaczenia obszaru i granic aglomeracji Łęczyny stanowią:

a. Układ istniejącej kanalizacji sanitarnej i ogólnospławnej w zlewniach oczyszczalni ścieków "Hołodunów" i "Ziemowit".

b. Miejscowy plan zagospodarowania przestrzennego:

- UCHWAŁA XLI/312/17 RADY MIASTA ŁĘDZINY z dnia 27 kwietnia 2017r. w sprawie uchwalenia miejscowego planu zagospodarowania przestrzennego dla obszaru położonego w rejonie ul. Łędzińskiej w Łęczynach - Etap I;

- UCHWAŁA XXXVI/277/17 RADY MIASTA ŁĘDZINY z dnia 26 stycznia 2017r. w sprawie uchwalenia zmiany miejscowego planu zagospodarowania przestrzennego dla obszaru położonego w rejonie drogi krajowej S-1 uchwalonego Uchwałą Nr XXXVIII/240/08 Rady Miasta Łędziny z dnia 27 listopada 2008r;
- UCHWAŁA XXXV/261/16 RADY MIASTA ŁĘDZINY z dnia 22 grudnia 2016r. w sprawie uchwalenia miejscowego planu zagospodarowania przestrzennego dla obszaru położonego w rejonie ul. Zawiszy Czarnego w Łędzinach;
- UCHWAŁA XXVII/195/16 RADY MIASTA ŁĘDZINY z dnia 28 kwietnia 2016r. w sprawie uchwalenia zmiany miejscowego planu zagospodarowania przestrzennego uchwalonego Uchwałą nr LXII/422/10 Rady Miasta Łędziny z dnia 30 czerwca 2010r. dla obszaru położonego w rejonie ul. Hołodunowskiej i Gwarków w Łędzinach;
- UCHWAŁA XXVI/193/16 RADY MIASTA ŁĘDZINY z dnia 21 kwietnia 2016r. w sprawie uchwalenia miejscowego planu zagospodarowania przestrzennego dla obszaru położonego w rejonie ul. Murckowskiej w Łędzinach
- UCHWAŁA XXVI/192/16 RADY MIASTA ŁĘDZINY z dnia 21 kwietnia 2016r. w sprawie uchwalenia miejscowego planu zagospodarowania przestrzennego dla obszaru położonego w rejonie ul. Łędzińskiej w Łędzinach;
- UCHWAŁA XLVIII/377/14 RADY MIASTA ŁĘDZINY z dnia 29 maja 2014r. w sprawie uchwalenia miejscowego planu zagospodarowania przestrzennego dla obszaru położonego w rejonie ul. Zabytkowej w Łędzinach - Etap I;
- UCHWAŁA XLVII/362/14 RADY MIASTA ŁĘDZINY z dnia 24 kwietnia 2014r. w sprawie zmiany miejscowego planu zagospodarowania przestrzennego dla obszaru położonego w rejonie ulic: A. Fredry, Hołodunowskiej i Gwarków w Łędzinach - Etap I;
- UCHWAŁA XLI/297/13 RADY MIASTA ŁĘDZINY z dnia 24 października 2013r. w sprawie zmiany miejscowego planu zagospodarowania przestrzennego dla obszaru położonego w rejonie ulic: Miłej, Żeromskiego, Ułańskiej i Fredry w Łędzinach;
- UCHWAŁA LXIII/423/10 RADY MIASTA ŁĘDZINY z dnia 30 czerwca 2010r. w sprawie uchwalenia miejscowego planu zagospodarowania przestrzennego dla obszaru położonego w rejonie ul. Hołodunowskiej w Łędzinach;
- UCHWAŁA LXII/421/10 RADY MIASTA ŁĘDZINY z dnia 30 czerwca 2010r. w sprawie uchwalenia zmiany miejscowego planu zagospodarowania przestrzennego dla terenu położonego w północno-wschodniej części dzielnicy Hołodunów w Łędzinach;
- UCHWAŁA XXXVIII/222/05 RADY MIASTA ŁĘDZINY z dnia 30 czerwca 2005r. w sprawie sporządzenia miejscowego planu zagospodarowania przestrzennego miasta Łędziny dla terenów wskazanych w załącznikach graficznych o numerach 1-13;
- UCHWAŁA LVII/06/03 RADY MIASTA ŁĘDZINY z dnia 26.06.2003r. w sprawie zmiany planu ogólnego zagospodarowania przestrzennego miasta Łędziny dla terenu położonego po wschodniej stronie południowego odcinka ul. Łędzińskiej w Łędzinach;
- UCHWAŁA LVI/06/03 RADY MIASTA ŁĘDZINY z dnia 26.06.2003r. w sprawie zmiany planu ogólnego zagospodarowania przestrzennego dla terenu położonego po wschodniej stronie południowego odcinka ul. Łędzińskiej przy granicy z miastem Bieruń;
- UCHWAŁA XXXII/06/97 RADY MIEJSKIEJ W ŁĘDZINACH z dnia 19 czerwca 1997r. w sprawie zmian miejscowego planu ogólnego zagospodarowania przestrzennego miasta Łędziny;
- UCHWAŁA I/01/97 RADY MIEJSKIEJ W ŁĘDZINACH z dnia 30 stycznia 1997r. w sprawie zatwierdzenia projektu zmian miejscowego planu ogólnego zagospodarowania przestrzennego Miasta Łędziny;

c. Wieloletni plan rozwoju i modernizacji urządzeń wodociągowych i kanalizacyjnych w Gminie Łędziny na lata 2018-2021 zatwierdzony Uchwałą Rady Miasta Łędziny Nr LI/429/18 z dnia 7 marca 2018r.;

d. Krajowy Program Oczyszczania Ścieków Komunalnych.

3. Gminy współtworzące aglomerację

Wykaz gmin, których tereny tworzą aglomeracje
Gmina Łędziny

4. Informacje na temat długości i rodzaju istniejącej sieci kanalizacyjnej, liczby stałych mieszkańców aglomeracji, liczby osób czasowo przebywających w aglomeracji oraz przemysłu obsługiwanym przez sieć kanalizacyjną

Lp.	Długość istniejącej sieci kanalizacyjnej (km)			Liczba osób korzystających z kanalizacji			RLM przemysłu
	sanitarna	ogólnospławna	łącznie długość sieci [kol.2+kol.3]	stali mieszkańcy w aglomeracji	osoby czasowo przebywające w aglomeracji	sumaryczna liczba osób [kol.6+kol.7]	
1	2	3	4	5	6	7	8
Razem	103	23,0	126	15 650	0	15 650	3 180

5. Informacja na temat długości i rodzaju planowanej do budowy sieci kanalizacyjnej, liczby stałych mieszkańców aglomeracji, liczby osób czasowo przebywających w aglomeracji oraz przemysłu obsługiwanym przez planowaną do budowy sieć kanalizacyjną oraz oczyszczalnię ścieków, a także wskaźnika koncentracji

Lp.	Rodzaj planowanej kanalizacji	Długość planowanej sieci kanalizacyjnej (km)	Liczba osób planowanych do podłączenia			Wskaźnik długości sieci [kol.6/kol.3]	RLM przemysłu
			stali mieszkańcy	osoby czasowo przebywające w aglomeracji	sumaryczna liczba osób [kol.4+kol.5]		
1	2	3	4	5	6	7	8
1.	sanitarno-grawitacyjno-tłoczna	2,0	250	--	250	125	-

6. Informacje na temat istniejących oczyszczalni ścieków

Oczyszczalnia ścieków „Ziemowit”

Lokalizacja		
Miejscowość [kod pocztowy]: Lędziny 43-143	ulica, nr: Oficerska 16	
Gmina: Lędziny	Powiat: bieruńsko-lędziński	
Województwo: śląskie		
Telefon: (32) 216-67-05	Fax: (32) 326 70 56 (fax spółki)	
e-mail do kontaktów bieżących: biuro@pgk-partner.pl		
Decyzja pozwolenie wodnoprawne na odprowadzanie ścieków oczyszczonych		
Organ, który wydał decyzję: Starosta Powiatu Bieruńsko - Lędzińskiego		
Numer decyzji: ŚR.6341.20.2012	Data wydania: 21.08.2012r.	Termin ważności do: 10.07.2022r.
Przepustowość oczyszczalni:		RLM oczyszczalni: 18 700
Średnia [m³/d]: 2 768	Maksymalna godzinowa [m³/h]: 363	Maksymalna roczna [m³/rok]: 1 060 836
Rodzaj i ilość ścieków dostarczanych do oczyszczalni ścieków: ścieki o charakterze bytowo -komunalnym		
Ścieki dopływające siecią kanalizacyjną [m ³ /d]: 1592		
Ścieki dowożone [m ³ /d]: 64		
Aktualne obciążenie oczyszczalni		
Średnie [m ³ /d]: 1 618	Ilość ścieków oczyszczonych w roku poprzednim [m ³]: 571	
Średnio [% przepustowości] 56%	371	
Aktualne wartości wskaźników zanieczyszczeń ścieków surowych:		
Wskaźnik	Wartość (średnioroczna z pomiarów)	Uwagi
1	2	3
BZT5 [mgO ₂ /l]	383,34
ChZT _{cr} [mgO ₂ /l]	1 020,25
Zawiesina ogólna [mg/l]	496,67
Azot ogólny [mgN/l]	108
Fosfor ogólny [mgP/l]	18,31

Wartości średnioroczne z 2019 r.

Źródło: Dane eksploatatora oczyszczalni ścieków — PGK Partner Sp. z o.o.

Aktualne wartości wskaźników oraz % redukcji zanieczyszczeń ścieków oczyszczonych		
Wskaźnik	Wartość oraz % redukcji zgodnie z pozwoleniem wodnoprawnym	Wartość (średnioroczna z pomiarów)
1	2	3
BZT5 [mgO ₂ /l]	15	5,62
ChZT _{cr} [mgO ₂ /l]	125	32,84
Zawiesina ogólna [mg/l]	35	11,86
Azot ogólny [mgN/l]	15	7,57
Fosfor ogólny [mgP/l]	2	0,63

Wartości średnioroczne z 2019 r. W pozwoleniu wodnoprawnym nie określono % redukcji.
Źródło: Dane eksploatatora oczyszczalni ścieków — PGK Partner Sp. z o.o.

Planowane wartości wskaźników zanieczyszczeń ścieków oczyszczonych

Wskaźnik	Planowana wartość	Rzeczywisty % redukcji*
1	2	3
BZT5 [mgO ₂ /l]	15	98,53
ChZT _{cr} [mgO ₂ /l]	125	96,78
Zawiesina ogólna [mg/l]	35	97,61
Azot ogólny [mgN/l]	15	92,99
Fosfor ogólny [mgP/l]	2	96,56

Wartości średnioroczne z 2019 r.

Źródło: Dane eksploatatora oczyszczalni ścieków — PGK Partner Sp. z o.o.

Odbiornik ścieków oczyszczonych zgodnie z pozwoleniem wodnoprawnym:	
Nazwa cieku: rów D - dopływ Potoku Goławieckiego	Kilometraż miejsca odprowadzania ścieków oczyszczonych: Nie określono kilometrażu. Współrzędne geograficzne wylotu: X=6581641,47; Y=5554648,96
Typ oczyszczalni ścieków: mechaniczno-biologiczna z podwyższonym usuwaniem biogenów (PUB2)	



Oczyszczalnia ścieków „Hołdunów”

Lokalizacja		
Miejscowość (kod pocztowy): Lędziny 43-143	ulica, nr: Hołdunowska 75	
Gmina: Lędziny	Powiat: bieruńsko-lędziński	
Województwo: śląskie		
Telefon: (32) 216-11-51	Fax: (32) 326 70 56 (fax spółki)	
e-mail do kontaktów bieżących: os.holdunow@pgk-partner.pl		
Decyzja pozwolenie wodnoprawne na odprowadzanie ścieków oczyszczonych		
Organ, który wydał decyzję: Starosta Powiatu Bieruńsko - Lędzińskiego		
Numer decyzji: ŚR.6341.47.2017	Data wydania: 05.01.2017r.	Termin ważności do: 31.03.2027r.
Przepustowość oczyszczalni:	RLM oczyszczalni: 8 500	
Średnia [m³/d]: 1 300	Maksymalna godzinowa [m³/h]: 130	Maksymalna roczna [m³/rok]: 383 000
Rodzaj i ilość ścieków dostarczanych do oczyszczalni ścieków: ścieki o charakterze bytowo komunalnym		
Ścieki dopływające siecią kanalizacyjną [m ³ /d]: 1050		
Ścieki dowożone [m ³ /d]: 0		
Aktualne obciążenie oczyszczalni		
Średnie [m ³ /d]: 576	Ilość ścieków oczyszczonych w roku poprzednim [m ³ /rok]: 207 339	
Średnio % przepustowości: 44%		
Przewidywane obciążenie oczyszczalni po zrealizowaniu planowanego zakresu sieci kanalizacji sanitarnej:		
Średnie [m ³ /d]: 575		
Średnio % przepustowości: 44%		
Przewidywana ilość ścieków oczyszczonych w roku: 208 000		
Aktualne wartości wskaźników zanieczyszczeń ścieków surowych		
Wskaźnik	Wartość (średnioroczna z pomiarów)	Uwagi
1	2	3
BZT5 [mgO ₂ /l]	277,5
ChZT _{cr} [mgO ₂ /l]	843,42
Zawiesina ogólna [mg/l]	211,34
Azot ogólny [mgN/l]	94,54
Fosfor ogólny [mgP/l]	10,7

Wartości średnioroczne z 2019 r.

Źródło: Dane eksploatatora oczyszczalni ścieków — PGK Partner Sp. z o.o.

Aktualne wartości wskaźników oraz % redukcji zanieczyszczeń ścieków oczyszczonych		
Wskaźnik	Wartość oraz % redukcji zgodnie z pozwoleniem wodnoprawnym	Wartość (średnioroczna z pomiarów)
1	2	3
BZT5 [mgO ₂ /l]	15	3,98
ChZT _{cr} [mgO ₂ /l]	125	24,34
Zawiesina ogólna [mg/l]	35	8,31
Azot ogólny [mgN/l]	30	7,53
Fosfor ogólny [mgP/l]	2	0,89

Wartości średnioroczne z 2019r. W pozwoleniu wodnoprawnym nie określono % redukcji.

Źródło: Dane eksploatatora oczyszczalni ścieków — PGK Partner Sp. z o.o.

Planowane wartości wskaźników zanieczyszczeń ścieków oczyszczonych

Wskaźnik	Planowana wartość	Rzeczywisty % redukcji
1	2	3
BZT5 [mgO ₂ /l]	15	98,57
ChZT _{cr} [mgO ₂ /l]	125	97,11
Zawiesina ogólna [mg/l]	35	96,07
Azot ogólny [mgN/l]	15	92,04
Fosfor ogólny [mgP/l]	2	91,68

Wartości średnioroczne z 2019 r.

Źródło: Dane eksploatatora oczyszczalni ścieków — PGK Partner Sp. z o.o.

Odbiornik ścieków oczyszczonych zgodnie z pozwoleniem wodnoprawnym:	
Nazwa ciek: rów Hołdunowski lewostronny - dopływ potoku Przyrwa	Kilometraż miejsca odprowadzania ścieków oczyszczonych: 1+595 Współrzędne wylotu: N 50°09'13.53'', E19°08'00.16''
Typ oczyszczalni ścieków: oczyszczalnia mechaniczno - biologiczna typu „ECOLO-CHIEF” z podwyższonym usuwaniem biogenów (PUB2)	
Podstawowe informacje na temat zamierzeń inwestycyjnych oczyszczalni ścieków:	
Rodzaj inwestycji	Termin realizacji zadania
Zadania z zakresu rozbudowy: -----	
Zadania z zakresu modernizacji: Budowa nowego, kompaktowego bioreaktora w układzie semi - periodycznym z wykorzystaniem części istniejącej infrastruktury. Przebudowa istniejącego układu technologicznego oczyszczalni.	2021-2023

7. Informacje o ilości ścieków powstających na terenie aglomeracji nieobjętych systemem kanalizacji zbiorczej, gdzie zastosowano systemy indywidualne albo planuje się zastosowanie systemów indywidualnych lub innych rozwiązań zapewniających taki sam poziom ochrony środowiska jak w przypadku systemów kanalizacji zbiorczej

Podstawowe informacje na temat istniejących indywidualnych systemów oczyszczania ścieków oraz zamierzeń w tym zakresie:

Na terenie aglomeracji Lędziny zlokalizowanych jest 125 przydomowych oczyszczalni ścieków o przepustowości 5 m³/d. Ilość ścieków powstałych w systemach indywidualnych 41 [m³/d]. RLM dla indywidualnych systemów oczyszczania ścieków: 320 RLM

Gmina Lędziny nie przewiduje budowy indywidualnych systemów oczyszczania ścieków na terenie aglomeracji Lędziny.

Osoby planowane do podłączenia w ramach budowy sieci kanalizacyjnej w ilości 250 osób korzystają obecnie z bezodpływowych zbiorników na ścieki – szamba.



8. Informacje o średniej dobowej ilości ścieków komunalnych powstających na terenie aglomeracji oraz ich składzie jakościowym

Ilość ścieków komunalnych powstających na terenie aglomeracji [m ³ /d]: 2 141		
Wskaźnik	Wartość wskaźnika zanieczyszczeń	Uwagi
1	2	3
BZT5 [mgO ₂ /l]	277-383	Zgodnie z danymi na temat stężeń ścieków surowych za 2019 r.
ChZT _{cr} [mgO ₂ /l]	843-2020	
Zawiesina ogólna [mg/l]	211-497	
Azot ogólny [mgN/l]	95-108	
Fosfor ogólny [mgP/l]	11-18	

9. Informacje o ilości i składzie jakościowym ścieków przemysłowych odprowadzanych przez zakłady do systemu kanalizacji zbiorczej

Ilość ścieków przemysłowych odprowadzanych do kanalizacji w gminie Łęczyny [m ³ /d]: 1 364		
Wskaźnik	Wartość wskaźnika zanieczyszczeń	Ładunek zanieczyszczeń odprowadzany w ciągu doby
1	2	3
BZT5 [mgO _{2b} /l]	80 - 200	149 513
ChZT _{cr} [mgO ₂ /l]	180 - 600	311 548
Zawiesina ogólna [mg/l]	70 - 400	191 665
Azot ogólny [mgN/l]	12 - 48	33 473
Fosfor ogólny [mgP/l]	5- 9	17 852
RLM ścieków przemysłowych		3 180

10. Uzasadnienie określonej dla aglomeracji równoważnej liczby mieszkańców RLM

Wyszczególnienie	RLM
Liczba stałych mieszkańców oraz osób czasowo przebywających w aglomeracji korzystających z istniejącej sieci kanalizacyjnej	15 650
Liczba stałych mieszkańców w aglomeracji, którzy będą korzystali z planowanej do budowy sieci kanalizacyjnej	250
RLM pochodzący z przemysłu podłączonego do sieci kanalizacyjnej	3 180
Liczba mieszkańców korzystających z indywidualnych systemów oczyszczania ścieków komunalnych	320
RLM pochodzący z przemysłu planowanego do podłączenia do sieci kanalizacyjnej	--
Równoważna Liczba Mieszkańców RLM	19 400

11. Informacje o strefach ochronnych ujęć wody, zawierające oznaczenie aktów prawa miejscowego lub decyzji ustanawiających te strefy oraz zakazy, nakazy i ograniczenia obowiązujące na tych terenach

Nie dotyczy

12. Informacje o obszarach ochronnych zbiorników wód śródlądowych zawierające oznaczenie aktów prawa miejscowego ustanawiających te obszary oraz zakazy, nakazy i ograniczenia obowiązujące na tych obszarach

Nie dotyczy

13. Informacje o formach ochrony przyrody, o których mowa w art. 6 ustawy z dnia 16 kwietnia 2004 r. o ochronie przyrody, zawierające nazwę formy ochrony przyrody oraz tytuł i miejsce ogłoszenia aktu prawnego tworzącego, ustanawiającego albo wyznaczającego formę ochrony przyrody, oraz informacje o obszarach mających znaczenie dla Wspólnoty znajdujących się na liście, o której mowa w art. 27 ust. 1 tej ustawy

Nie dotyczy

II. Lista sprawdzająca poprawność wykonania części graficznej

Lp.	Wyszczególnienie	Nie	Tak	Nie dotyczy
1	2	3	4	5
1	Część graficzna została wykonana na mapie topograficznej w skali 1:10000.		X	
2	Oznaczono granice obszaru aglomeracji (obszar objęty i przewidziany do objęcia zasięgiem systemu kanalizacji zbiorczej).		X	
3	Oznaczono znajdujące się na terenie aglomeracji oczyszczalnie ścieków komunalnych, do których odprowadzane są (bądź odprowadzane będą) ścieki komunalne.		X	
4	Oznaczono granice administracyjne gminy zgodnie z danymi z państwowego rejestru granic i powierzchni jednostek podziałów terytorialnych kraju.		X	
5	Oznaczono granice stref ochronnych ujęć wody obejmujących tereny ochrony bezpośredniej i tereny ochrony pośredniej.			X
6	Oznaczono granice obszarów ochronnych zbiorników wód śródlądowych.			X
7	Oznaczono granice form ochrony przyrody, o których mowa w art. 6 ustawy z dnia 16 kwietnia 2004 r. o ochronie przyrody lub obszarów mających znaczenie dla Wspólnoty znajdujących się na liście, o której mowa w art. 27 ust. 1 tej ustawy.			X
8	Określono skalę planu w formie liczbowej i liniowej.		X	

Projekt aglomeracji Łędziny



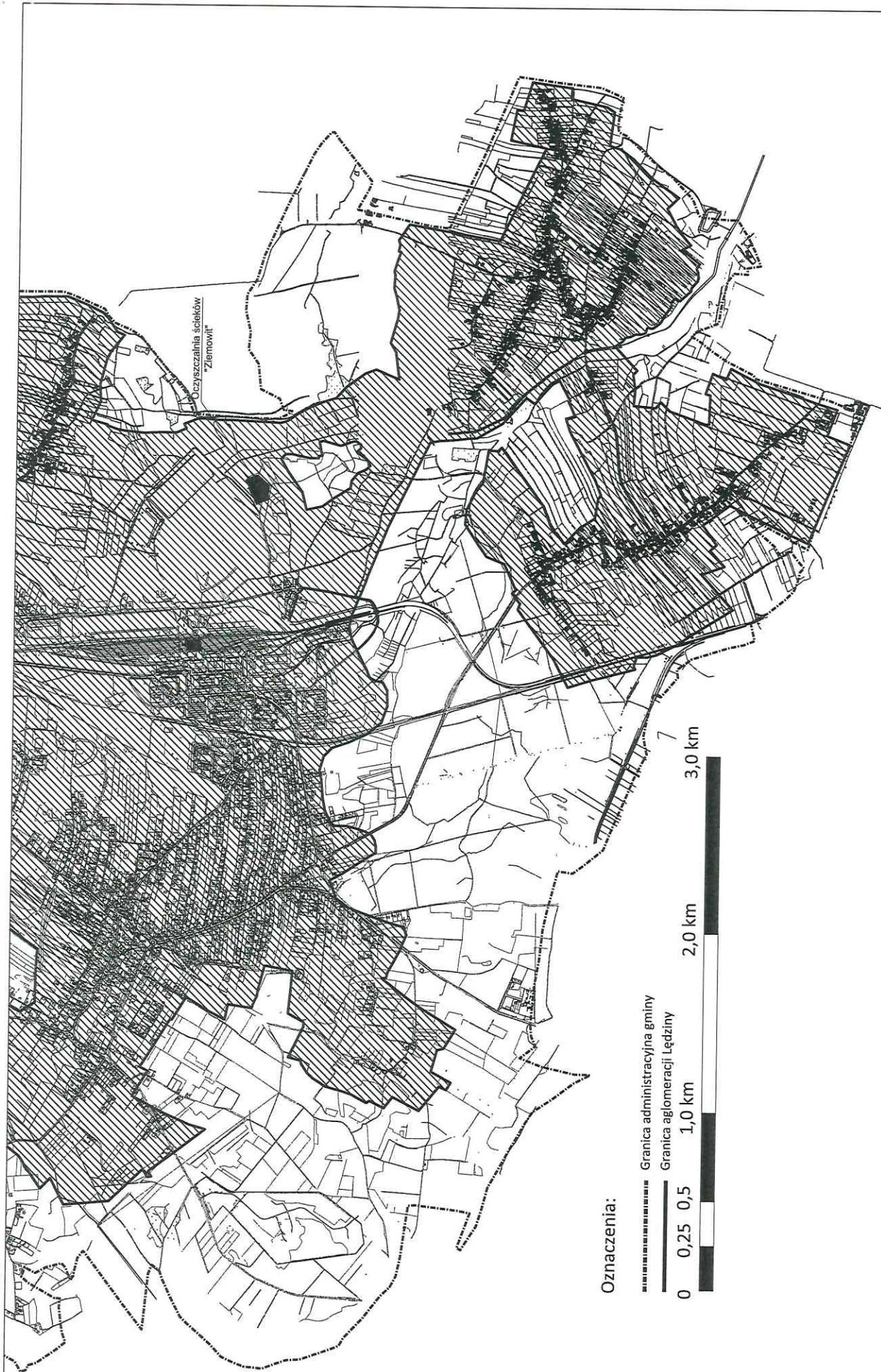
Część 1

SKALA 1:10000

Data wydruku: 2020-12-02



Sporządzono przez
PGK Partner



Oznaczenia:

- Granica administracyjna gminy
- Granica aglomeracji Lędziny



Część 2

SKALA 1:10000

Data wydruku: 2023.12.02

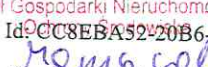


Sporządzono przez
PGK Partner

Uzasadnienie


W świetle art. 87 ust. 1 ustawy z dnia 20 lipca 2017 r. *Prawo wodne* wyznaczenie aglomeracji jest kompetencją Rady Gminy i odbywa się w drodze uchwały będącej aktem prawa miejscowego. Jednocześnie na mocy art. 565 ust. 2 tejże ustawy, dotychczasowy akt prawa miejscowego tj. uchwała nr V/7/14/2015 Sejmiku Województwa Śląskiego z dnia 13 kwietnia 2015 r. w sprawie wyznaczenia Aglomeracji Łędziny (Dz. U. Woj. Śl. z 2015 r., poz. 2348), zachowuje moc nie dłużej niż do dnia 31 grudnia 2020 r.

Biorąc pod uwagę powyższe, zasadnym jest podjęcie uchwały mającej na celu wyznaczenie obszaru i granic aglomeracji Łędziny.

Główny Specjalista
Wydział Gospodarki Nieruchomościami
Id: CC8EBA52-20B6-4414-9D83-AB8B86FED21D. Projekt

mgr Katarzyna Maruszczyk

Naczelnik
Wydział Gospodarki Nieruchomościami
Środowiska

mgr Beata Szczygieł

1 up. Skarbnika Miasta
Naczelnik
Wydział Budżetu

mgr Beata Szczygieł